

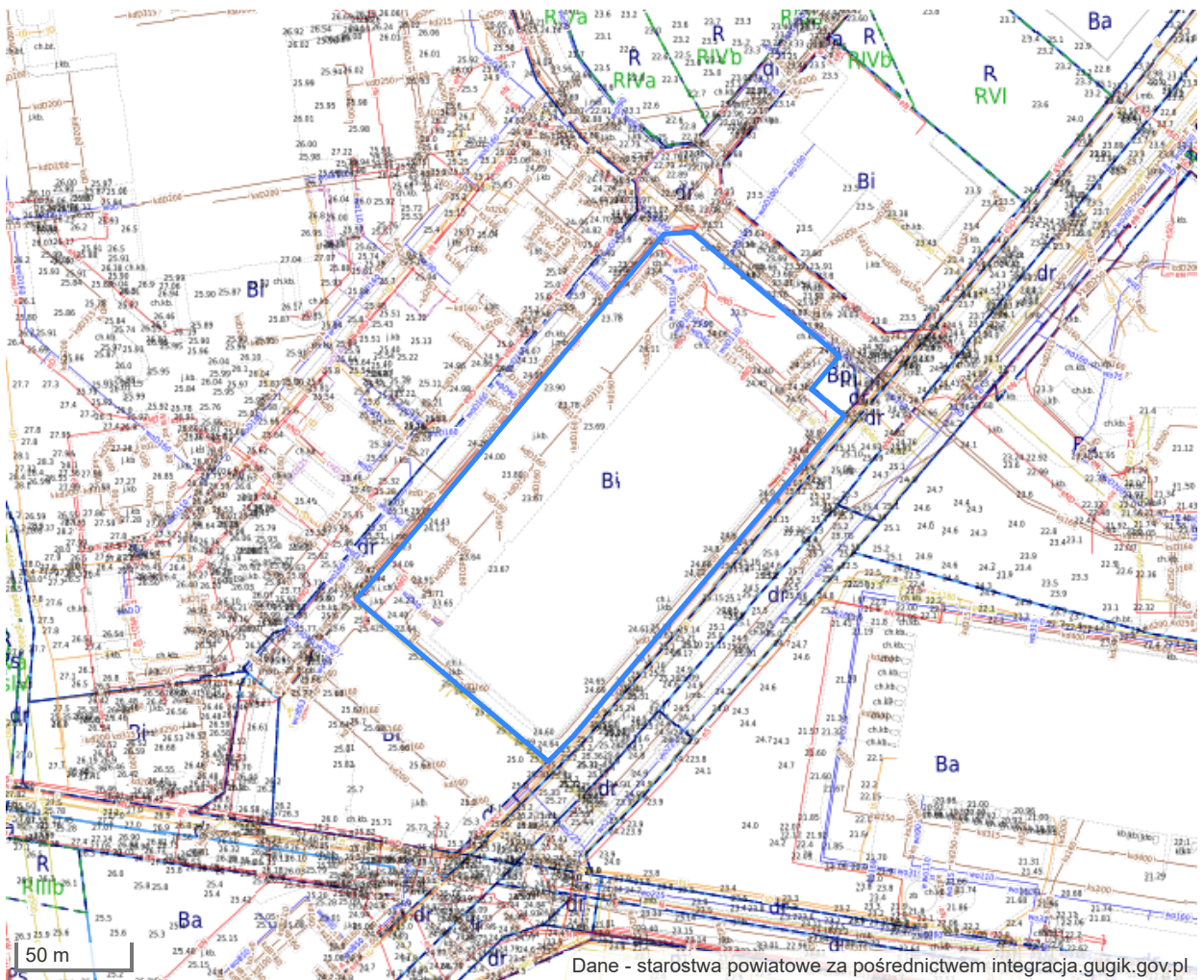
## Raport o działce

### Podstawowe informacje o działce:














Identyfikator działki	220401_1.0020.52
Województwo	pomorskie
Powiat	powiat gdański
Nazwa gminy	Miasto Pruszcz Gdański
Nazwa obrębu	Obręb 20
Numer działki	52
Pole pow. w ewidencji gruntów (ha)	
Grupa rejestrowa	15
Oznaczenie użytku	
Oznaczenie konturu	
Data publikacji danych	2026-06-09
Informacje o pochodzeniu danych	Organem odpowiedzialnym za prezentowane dane ewidencji gruntów i budynków jest właściwy miejscowo starosta (art. 7d pkt 1 lit. a tiret pierwsze ustawy Prawo geodezyjne i kartograficzne).

### Informacje o adresie

Miejscowość:	Pruszcz Gdański
Ulica:	Handlowa
Nr:	3
Kod pocztowy:	83-000

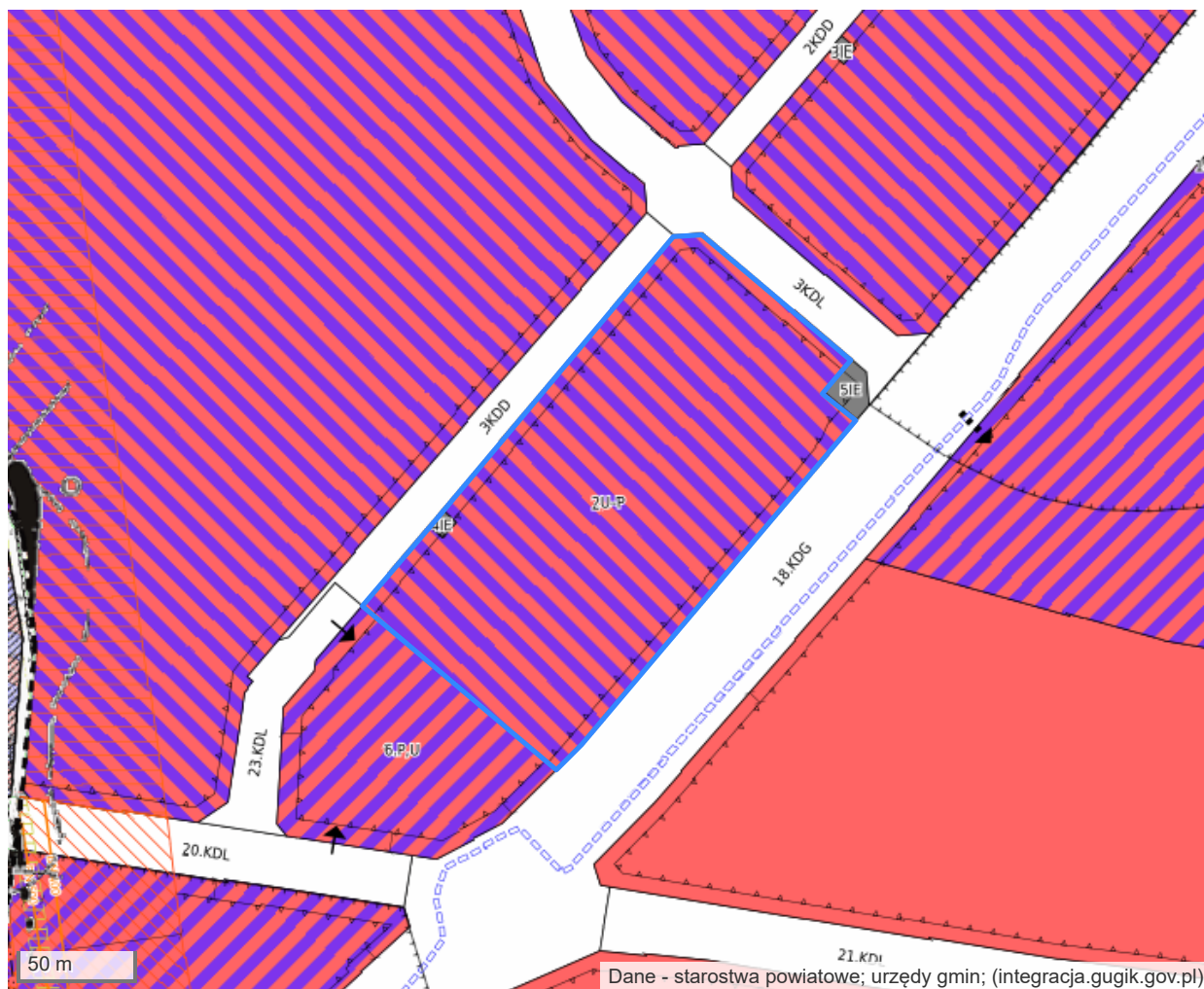


## Legenda

	- obrysy budynków		- sieć energetyczna
	- numery działek		- sieć wodna
	- granice działek ewidencyjnych		- sieć kanalizacyjna
	- granice działek ewidencyjnych (z LPIS)		- sieć ciepłownicza
	- użytki gruntowe		- sieć gazowa
	- kontury klasyfikacyjne		- sieć specjalna
			- urządzenia

Pełny katalog symboli, które mogą występować na mapie zdefiniowany jest w [Rozporządzeniu Ministra Rozwoju, Pracy i Technologii z dnia 23 lipca 2021 r. w sprawie bazy danych obiektów topograficznych oraz mapy zasadniczej](#).

## Informacja o zagospodarowaniu terenu



Informacja z usługi WMS:

Teren oznaczony symbolem **20-P**



**Teren usług lub produkcji**

*Uchwała Nr XIII/109/2025*

*z dnia 2025-03-05*

w sprawie uchwalenia miejscowego planu zagospodarowania przestrzennego miasta Pruszcz Gdański "Rejon ul. Kupieckiej"

Publikacja: Dz. Urz. Województwa Pomorskiego z 2025-04-02, poz. 1320

Data wejścia w życie: 2025-04-17

[Pokaż ustalenia szczegółowe dla terenu](#)

[Pokaż treść uchwały](#)

[Pokaż legendę](#)

Oznaczenie wewnętrzne planu: 077, styl: 30000932

### Informacje z MPZP

Portal mapowy	<a href="https://mpruszczgdanski.e-mapa.net/object=sys.dzialka.220401_1.0020.52&amp;pln_plan=077">https://mpruszczgdanski.e-mapa.net/object=sys.dzialka.220401_1.0020.52&amp;pln_plan=077</a>
Numer uchwały	XIII/109/2025
Data uchwały	2025-03-05
Teryt	220401
Nazwa aktu	w sprawie uchwalenia miejscowego planu zagospodarowania przestrzennego miasta Pruszcz Gdański "Rejon ul. Kupieckiej"
Treść uchwały	<a href="https://mpruszczgdanski.e-mapa.net/implementation/mpruszczgdanski/pln/pelna_treść/077.pdf">https://mpruszczgdanski.e-mapa.net/implementation/mpruszczgdanski/pln/pelna_treść/077.pdf</a>
Geotiff	<a href="https://mpruszczgdanski.e-mapa.net/wykazplanow/tiff/220401/077">https://mpruszczgdanski.e-mapa.net/wykazplanow/tiff/220401/077</a>
Gml	<a href="https://mpruszczgdanski.e-mapa.net/wykazplanow/gml.php?plan=077">https://mpruszczgdanski.e-mapa.net/wykazplanow/gml.php?plan=077</a>

<b>Legenda</b>	<a href="https://mpruszczgdanski.e-mapa.net/application/modules/pln/pln_legenda.php?id=80">https://mpruszczgdanski.e-mapa.net/application/modules/pln/pln_legenda.php?id=80</a>
<b>Przeznaczenie w MPZP</b>	
<b>Etykieta</b>	2U-P
<b>Opis</b>	Teren usług lub produkcji
<b>Ustalenia</b>	<a href="https://mpruszczgdanski.e-mapa.net?service=pln&amp;request=getUstaleniaSzczegolowe&amp;p=80&amp;n=U-P">https://mpruszczgdanski.e-mapa.net?service=pln&amp;request=getUstaleniaSzczegolowe&amp;p=80&amp;n=U-P</a>
<b>Przeznaczenie</b>	4
<b>Etykieta</b>	4IE
<b>Opis</b>	Teren elektroenergetyki
<b>Ustalenia</b>	<a href="https://mpruszczgdanski.e-mapa.net?service=pln&amp;request=getUstaleniaSzczegolowe&amp;p=80&amp;n=IE">https://mpruszczgdanski.e-mapa.net?service=pln&amp;request=getUstaleniaSzczegolowe&amp;p=80&amp;n=IE</a>
<b>Przeznaczenie</b>	9

## Informacja o ukształtowaniu terenu



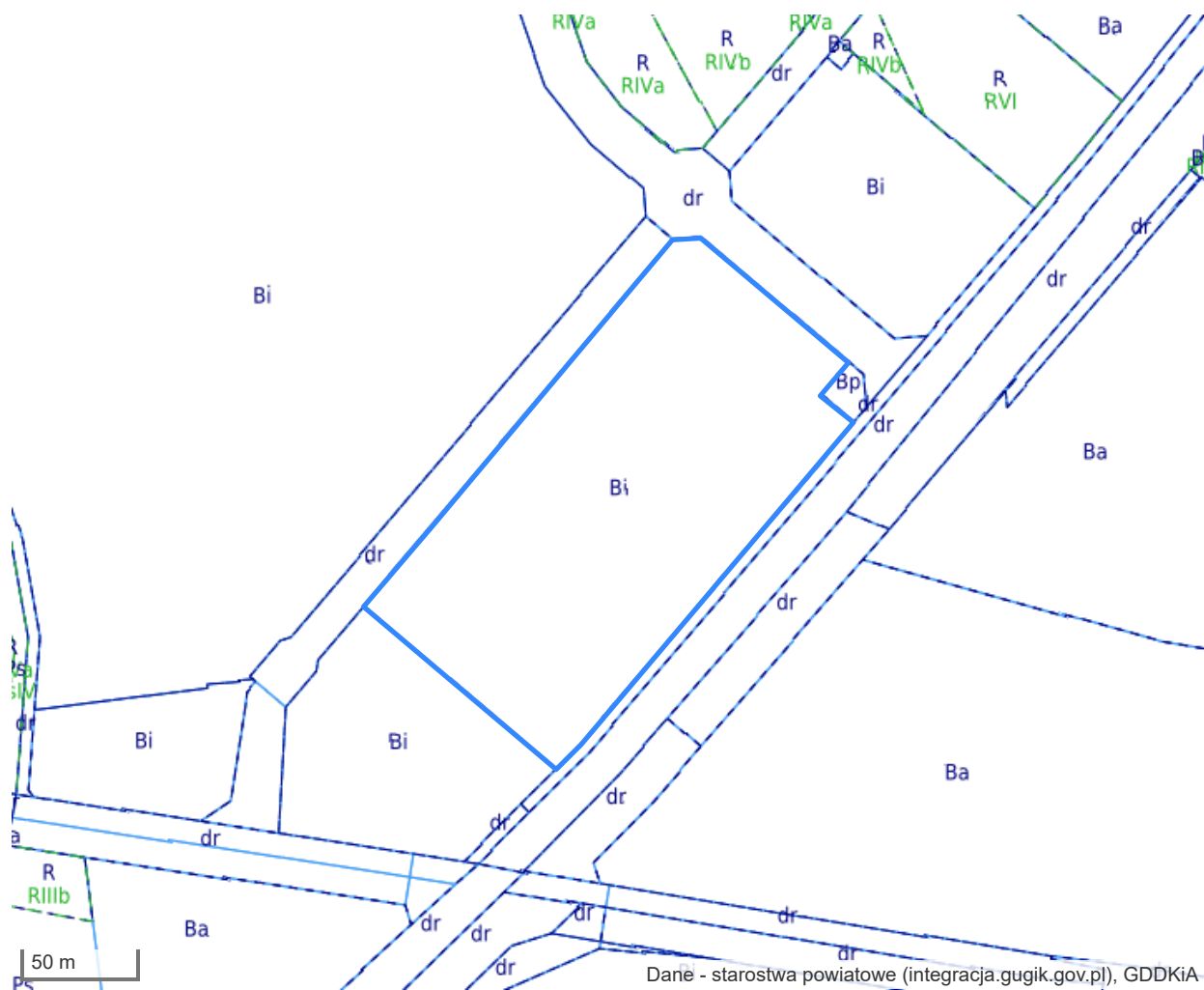
**▲ teren najniżej położony**

Wysokość najniżej położonego punktu na działce: 2500







Wysokość najwyżej położonego punktu na działce: 0

**▲ teren najwyżej położony ▲**

## Zagrożenie hałasem - imisja LDWN

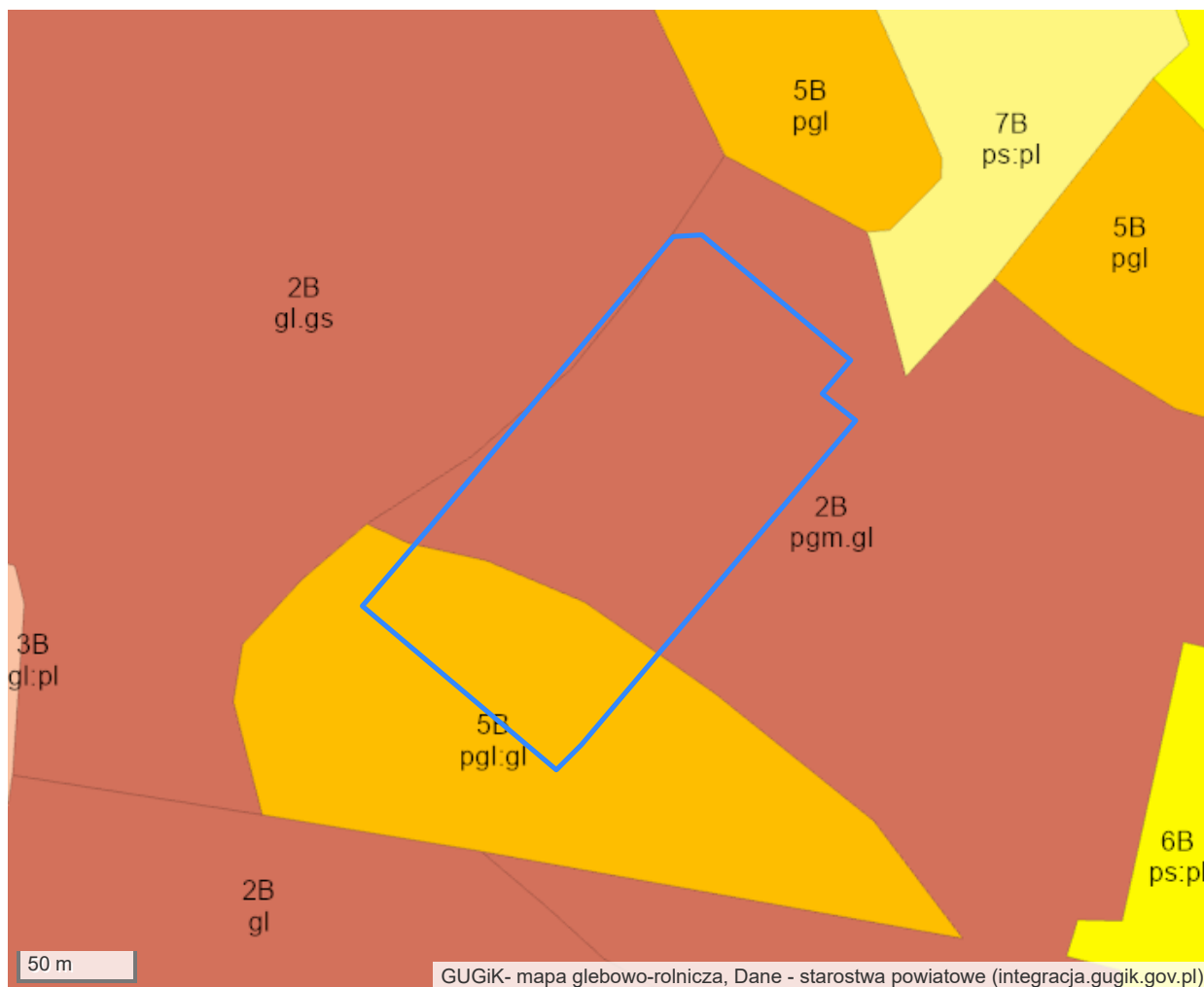


### Legenda

	LDWN poniżej 55 dB		70 - 75 dB
	55 - 60 dB		pow - 75 dB
	65 - 70 dB		brak informacji o wartości imisji LDWN

Wartość wskaźnika LDWN jest to średni poziom dźwięku wyrażony w decybelach (dB), wyznaczony w ciągu wszystkich dób w roku, z uwzględnieniem pory dnia (rozumianej jako przedział czasu od godz. 6.00 do godz. 18.00), pory wieczoru (od godz. 18.00 do godz. 22.00) oraz pory nocy (od godz. 22.00 do godz. 6.00).

## Informacja o glebach



### Legenda

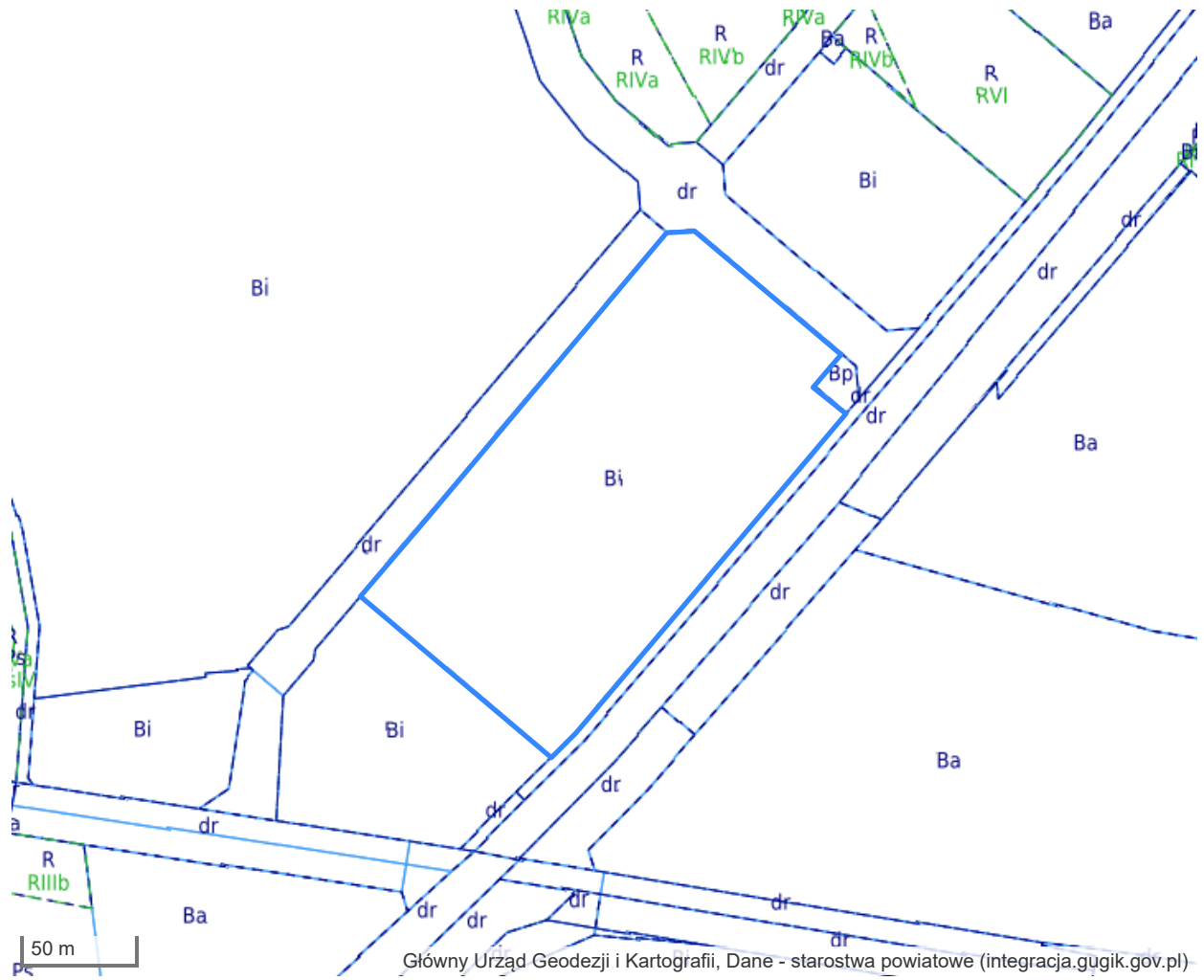
#### KONTURY GLEBOWE

2 - pszenney dobry  5 - żytni dobry

[Pełna legenda](#)

Informacje o glebach pochodzą z [Mapy Glebowo-Rolniczej](#).

## Ortofotomapa aktualna



Główny Urząd Geodezji i Kartografii, Dane - starostwa powiatowe (integracja.gugik.gov.pl)



(c) 2026 Główny Urząd Geodezji i Kartografii